

Official BMW Club



- D11 WinterBike Meet 23 Januari 2021



Hur planera en mc-resa/semester. Rutter, boende, GPS, annat?

Lennart Andersson, BMW MC-klubben Sverige RO SYD.

Innehåll

- Detta kommer att handla om ”kompisresor” i klubben
- Klubbens policy för resor
- Resegarantilagen och Kammarkollegiet
- Exempel på var man hittar information
- Allmänna tips och detaljer om länder

Kompisresor

- En resa med gamla och blivande kompisar är ju oftast just så fantastiskt kul för att man tillsammans delar upplevelserna och strapatserna. Vi hjälps åt med planering, bokningar och rutter. Och tror vi att gänget kommer att fungera så ger vi oss av tillsammans.
- Med resor avses aktiviteter där det ingår övernattnig och som arrangeras eller förmedlas av klubbmedlemmar för andra klubbmedlemmar.

Klubbens policy för resor

- Våra resor, arrangemang och aktiviteter ska utformas så att de inte omfattas av resegarantilagen.
- Resor i klubbens regi skall vara av typen kompisresa och inte av kommersiell art. Ersättningar skall begränsas till rena utlägg.

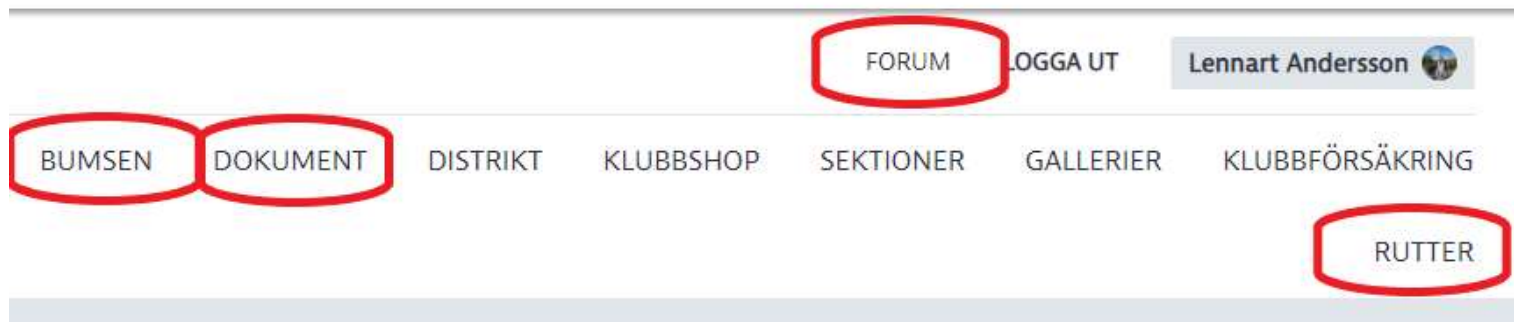
Resegarantilagen och Kammarkollegiet

- Resegaranti (som vi inte har på våra klubbresor)
 - Innebär att du kan få ersättning om du inte kan genomföra hela eller en del av din resa på grund av att reseaktören är insolvent eller har gått i konkurs
- Det finns undantag
 - Resa kortare än 24 timmar utan övernattnig.
 - Resa utan vinstsyfte, som är tillfällig och för en avgränsad grupp resenärer.
- Kammarkollegiets svar på frågan om att våra resor kan undantas
 - Resorna får anordnas någon/några gånger per år, ska vara helt utan vinstsyfte (inget extra pålägg utöver de faktiska kostnaderna för varje resenär) och enbart till för medlemmarna (inga familjemedlemmar eller liknande som inte är medlemmar i föreningen får tillåtas åka med).

Exempel på var man hittar information

- Hemsidan
 - Forum
 - Trådar
 - Dokument
 - Instruktion för resor, arrangemang och liknande aktiviteter
 - GPS
 - Köra lagligt på grus och i skogen
 - Rutter
- Bumsen
- Facebook
- Internet
- Google Maps

Hemsidan



Forum

< Till BMW MC-klubben, Sverige



 **BMW MC KLUBBEN**
Möjligheternas Klubb

Avancerad sökning

[Forumindex](#) [Kontrollpanel \(Inga nya meddelanden\)](#) • [Visa dina inlägg](#)

[Logga ut \[LENNART ANDERSSON \]](#) [Forum användare](#) [FAQ](#) [v](#) [A](#) [^](#)

[Visa obesvarade inlägg](#) • [Visa olästa inlägg](#) • [Visa nya inlägg](#) • [Visa aktiva trådar](#)

[Markera alla kategorier som lästa](#)

ALLMÄNT	TRÅDAR	INLÄGG	SENASTE INLÄGGET
 Generella frågor och tips - MC relaterat Här lägger vi frågor av typen - Vilken MC skall jag köpa blandat med fiffiga tips och löp	1764	21331	
 Touring Här skriver vi om resor, resetips och allt annat som har med touring att göra	1027	13278	
 Dana	109	896	

Dokument – ett exempel

Mycket nöje!

PS

Se i dokumentförteckningen vilka dokument som förändrats för varje version.

Hösten är här, nu har uppdateringarna sakta börjat komma!

DS

- [Dokumentförteckning](#)
- [Alternativa kartor utöver standard City Navigator](#)
- [Använda Google Earth i Mac](#)
- [Använda Google Earth i PC](#)
- [Databasen i BaseCamp PC, hur fungerar det](#)
- [Garmin Express, hur uppdatera kartor och GPS-programvara](#)
- [Gör om spår till rutt i din GPS](#)
- [Hantera POI \(Point Of Interest\) i din GPS](#)
- [Hantera rutter och spår i BaseCamp](#)
- [Hantering av rutter i samband med distribution](#)
- [Hantering av spår i samband med distribution](#)
- [Hantera Waypoints i BaseCamp och GPS](#)
- [Mapinstall - installera kartor på GPS](#)
- [Nedladdning, hur du hämtar hem GPS-filer i exvis ZIP-format](#)
- [Ruttförslag, var kan jag hitta färdiga rutter och spår](#)
- [Rutter vs Spår, vad skiljer](#)
- [Skapa Spårkartor med hjälp av programmet "imgfromfox"](#)
- [Tydligare spår på Zumo 39x, 39x, NAV V/V](#)
- [Typning av kartor/Temafiler GPS](#)
- [Välja GPS för grusåka och hur man kan montera på hojen](#)
- [Spår, Triplogge med mera](#)
- [Olika ruttplaneringsprogram för GPS](#)
- [Fordonikoner GPS, hur fungerar det](#)
- [Diverse tips om olika hjälpprogram med mera](#)
- [Diverse tips om BaseCamp-hantering](#)
- [Diverse tips om GPS-hantering etc](#)

BMW MC-klubbens GPS -Dokument

Denna dokumentation är framtagen av klubbentusiaster i D10 för BMW MC-klubbens medlemmar vilka använder Garmin/BMW-s navigatorer tillsammans med i första hand BaseCamp. Texten avser i första hand Windows med även Mac beskrivs där vi vet om att det skiljer.

Vi har ingen möjlighet att löpande kontrollera och uppdatera de nyheter, förändringar och felaktigheter som förekommer. Hör av dig om du hittar fel, har synpunkter eller vill tipsa om förbättringar så ska vi göra vårt bästa att hålla dokumenten uppdaterade! Maila då till lars.leven@bmwklubben.se

Mycket nöje!

PS

Se i dokumentförteckningen vilka dokument som förändrats för varje version.

Hösten är här, nu har uppdateringarna sakta börjat komma!

DS

- [Dokumentförteckning](#)
- [Alternativa kartor utöver standard City Navigator](#)
- [Använda Google Earth i Mac](#)
- [Använda Google Earth i PC](#)
- [Databasen i BaseCamp PC, hur fungerar det](#)

Rutter

Rutter

Distrikt / Sektion

Alla Distrikt och Sektioner ▾



Bumsen

1 / 52 >

Bästa läsare!
Välkommen till BUMSEN.
Bläddra igenom med hjälp av de pilar och reglage som finns. Zooma genom att klicka två gånger eller zooma gradvis genom att använda scrollen.
För att söka klickar du på förstoringsglasets ikonen. Vill du få mer information om funktioner klickar du på frågetecknets ikonen.
Trevlig läsning!

Medlemsstidning för BMW MC-klubben Sverige Årgång 36 Nr 5 2020 • Pris 30kr

Bumsen

Med **D8**
till Pershyttan

Thomas Weglert
- idéspruta i D7

Jorden runt
på 800cc

BMW MC-klubben
Sverige

BMW
MOTORRAD

ELIT MC
GÖTEBORG

MAKE LIFE A RIDE

Vi säljer upplev



Internet

Google

alppassen google maps

Alt Kartor Bilder Nyheter Videor Fler Inställningar Verktyg

Ungefär 196 resultat (0,43 sekunder)

maps.google.se › maps › Översätt den här sidan
Schweiz Alppass - Google My Maps
Open full screen to view more. Schweiz **Alppass**. Collapse **map** legend. **Map** details. Copy **map**. Print **map**. Zoom to viewport. Embed **map**. Download KML.

maps.google.se › maps › Översätt den här sidan
Schweiz Alppass - Google My Maps
Namnlöst lager, Furkapass, Grimselpass, St. Bernhardinpass, St. Gotthardpass. **Map** Dataimage may be subject to copyright. Terms of Use. **Map** Data.

maps.google.se › maps › Översätt den här sidan
Alppass Frankrike-Italien - Google My Maps
Open full screen to view more. **Alppass** Frankrike-Italien. Collapse **map** legend. **Map** details. Copy **map**. Zoom to viewport. Embed **map**. Download KML.

maps.google.se › maps › Översätt den här sidan
dolomiterna 2014 alppass 3 - Google My Maps
Open full screen to view more. dolomiterna 2014 **alppass** 3. Collapse **map** legend. **Map** details. Copy **map**. Zoom to viewport. Embed **map**. Download KML.

maps.google.se › maps ›
Dolomiterna 2014 pass - Google My Maps
Open full screen to view more. Dolomiterna 2014 pass. Collapse **map** legend. **Map** details. Copy **map**. Zoom to viewport. Embed **map**. Download KML.

Google Maps

← Alpassen ×

Thanks to <https://www.facebook.com/afterhoursPL/>
The map is edited with "less known passes" (in blue)

Öppna i Mina kartor

france_passes.xls

- 📍 Alla objekt

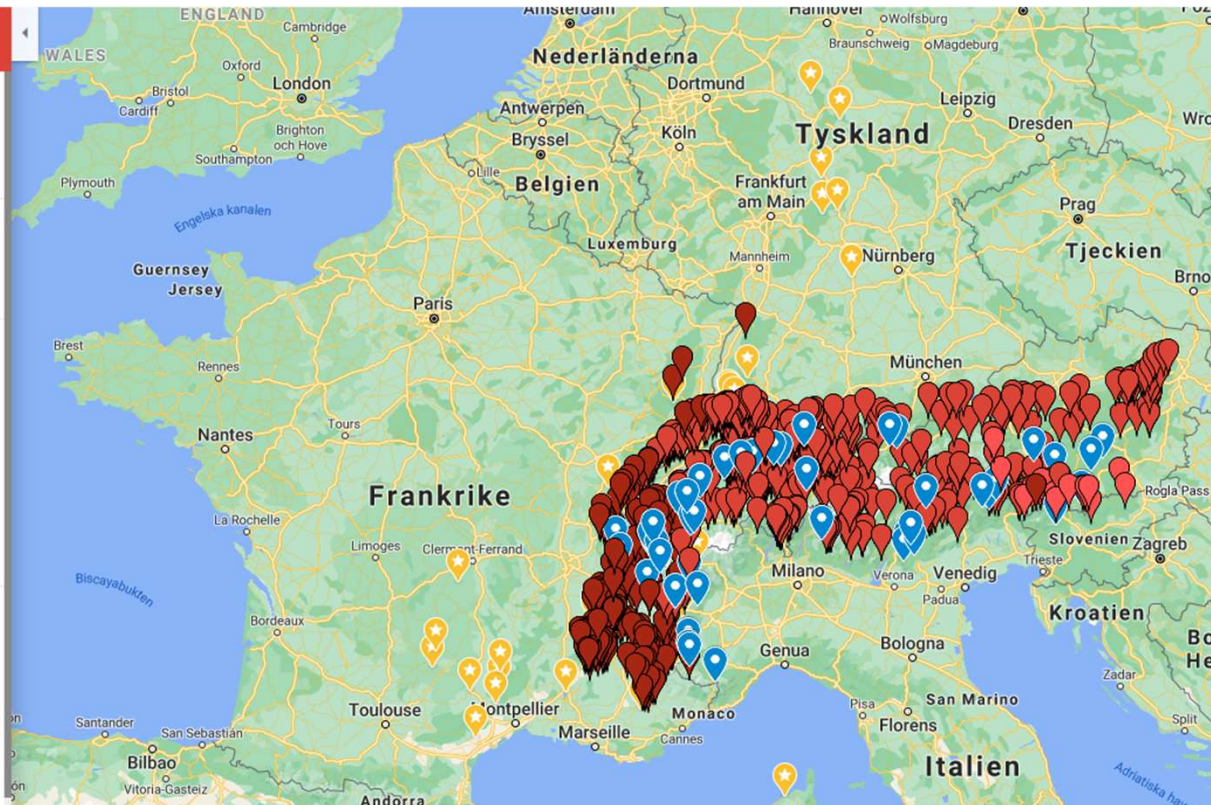
italy_passes.xls

- 📍 Stelvio
- 📍 Gävia
- 📍 Umbrail
- 📍 Lauson

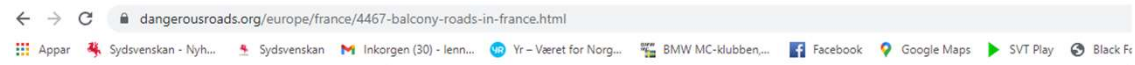
151 TILL

austria_passes.xls

- 📍 Hochtör
- 📍 Timmelsjoch
- 📍 Fuschertörl
- 📍 Mittertörl



Internet



The best balcony roads of France

In France there are a few balcony roads: hair-raising lanes cut into the sides of sheer cliffs. It's a kind of road not for those who fear heights. There is little room for error on these roads. It's normal for your palms to sweat looking at those photos, imagine what it must have been like before the barriers. Dramatically carved out rock on the side of mountains, the balcony roads are a unique experience for any rider.

Allmänna tips 1

- Informera deltagarna tydligt om det mesta, hotell, mat sängar, tider och regler och kostnader (avhopp) för resan, skriv ner vad som gäller, gärna ett prospekt
- Det finns ingen speciell försäkring i resan och inte heller någon resegaranti.
- Alla ska kunna ta sig fram själva med hjälp av GPS och/eller kartor
- Alla åker på eget ansvar och egen försäkring/assistans, räkna inte med att gruppen kan vänta om något händer
- Nya reskompisar ska aktivt söka stöd och hjälp innan avresan. Deltagarna består ju av ett gäng klubbmedlemmar, så alla har ett stort eget ansvar.

Allmänna tips 2

- Varje deltagare ansvarar fullt ut för sin egen reseförsäkring och den egna hojen
- Träffas vid första övernattningsplatsen eller vid färjeläget
- Dela rum, tänk på att boka tvåbäddsrum och få det bekräftat
- Små grupper om max 5-6 hojar är bättre än en stor grupp
- 30-40 mil per etapp och gärna chans till vilodag vid långresa
- Reservnyckel och eventuellt batteri till nyckel
- Telefonnummer till assistans och liknande
- Kopia på passet och gömda pengar om olyckan är framme

Allmänna tips 3

- Ha med vattenflaska och gärna lite nötter eller annan energi
- Silvertejp eller annan armerad tejp, eltejp och buntband
- Verktyg / hylsor så att man kan ta av hjulen
- Lagningsatts för däck och litet multiverktyg
- Motorbågar – skydd för ventilkåporna
- Släng inte dina utslitna kläder under året, ta med och använd en sista gång - då får det plats en flaska till på hemresan



Tips om länder 1


- Norge
 - Kan det vara bra att ta med termos, det finns oftast lunchpaket att köpa på hotellen och få fikaställen ute på landsbygden
- Tyskland
 - Första höglandet är Harz, bara 35-40 mil från färjelägena i norra Tyskland
 - Weserbergland, Thüringen, Franken, Mosel och Schwarzwald
 - Finns ofta zimmer frei och gasthof för övernattnig förutom hotell
 - Vissa populära mc-vägar är avstängda på helger eller perioder pga körning i höga farter, buller och buskörning
 - Stanna och utforska på vägen ner till södra Europa eller hemresan



Tips om länder 2

- Frankrike

- Fin rutt väster om Schweiz, Jura, och så slipper man avgiften i Schweiz
- Vercors med sina balkongvägar
- Bergspass i västra delen av alperna
- Centralmassivet en ofta bortglömd pärla
- Pyrenéerna, gärna både norr och söder om gränsen mot Spanien
- Hotell med bra mat heter ofta Logis de France
- På Gites de France har man oftast ingen middag
- Auberge motsvarar ofta en pension eller värdshus kan ibland vara gemensamt med värdparet



GÎTES DE FRANCE

Tips om länder 3



- Italien
 - Alperna med Dolomiterna
 - Från bergen hinner man ner till Medelhavet på en dagsetapp
 - Undvik de stora vägarna, åk över de lägre passen
 - Prisvärt med turistmeny



Fler allmänna tips

- Kontrollera möjligheten att äta middag om ni bor på landet
- Undvik att resa i augusti runt medelhavet
- Åk gärna så högt det går, men testa även de lägre passen, där är trafiken ibland obefintlig
- Se upp för cyklister i bergen
- Våga ha GPS:en inställd på kortare sträcka och inte bara kortare tid. Låt GPS välja väg mellan waypoint – blir ofta spännande
- Det kommer fler GPS kurser redan i februari

Tack!