


# UPPTÄCK SJÄLV

## Intressanta utflyktsmål - i D8-distriktet!

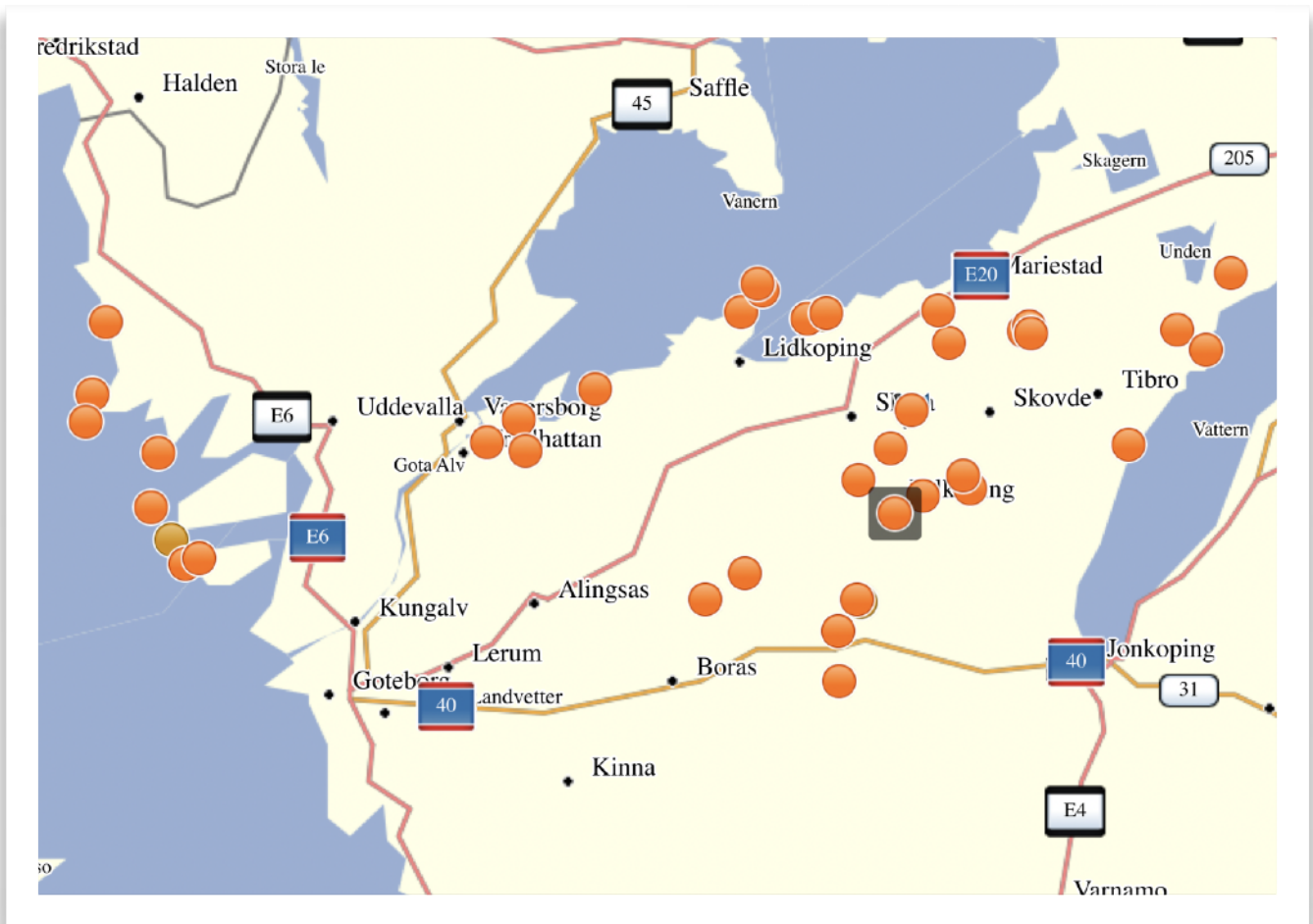


I dessa covid 19-tider så kommer antalet deltagare på våra turer vara begränsade. Vi har därför valt att skapa en extra aktivitet i år där du själv kan välja mellan intressanta utflyktsmål. En del platser är ganska välkända för oss D8or, men en del kanske är lite mindre kända.

Lägg gärna upp en bild i vår facebookgrupp D8 alternativt att du mailar oss en bild så gör vi ett collage på alla bilder efter säsongens slut!

Ha en skön sommar och kör försiktigt!

//Lasse, Patrik och Mats D8-ombud.



Orange punkter visar de olika platserna som man kan läsa mer om nedan. Ladda ner gpx-filen från hemsidan eller facebookgruppen så kan du lägga upp din egen rutt!

Tipsa oss gärna om du har en plats som du tycker vi skall lägga till i vår lista!  
 Maila Lasse [bubo1955@gmail.com](mailto:bubo1955@gmail.com) eller till Patrik [patrik@ignell.net](mailto:patrik@ignell.net)



## Innehållsförteckning

Intressanta utflyktsmål - i D8-distriktet!	1
Minnesplats, slaget vid Gestilren	4
Kungslena, Tidaholm	4
Cesarstugan	4
Löfwings ateljé	4
Karlsborgs fästning	5
Tiveden	5
Hjo hamn	5
Qvarnstensgruvan i Lugnås	5
Varnhems klosterkyrka samt Kata gård	6
Ållebergs segelflygmuseum	6
Skara domkyrka	6
Den gyllene spiken, Hunneberg	6
De gamla gruvorna, Västra Tunhem	7
Vittene kulturled	7
F7 gård och flottilmuseum	7
Spikens Fiskeläge vid Ekens skärgård	7
Läckö slott med Viktoriahuset	7
Djurgårds udde café	8
Utsiktens kaffestuga, Kinnekulle	8
Vaholms brohus	8
Österbergs konditori, Tidån	8
Fanjunkarns Retro och Café	9
De okända Hällristningarna i Lysekil	9
Klockbergets utsiktsplats, Mollösund	9
Gamla posthuset på Stocken, Orust	9
Kyrkesund	10
Skulpturer i Pilane	10
Smögens vattentorn, utsikt	10
Fykan, Ramsvikslandet	10
Ingrid Bergmans torg, Fjällbacka	10
Miniatyrbyn i Timmele	11
Molla Bokskog, Od	11
Hemma på Källebacka (café)	11

Norra Säms Kyrkoruin	11
Åsle Tå, Upplevelsemuseum	12
Baktrågen, Blidsberg	12
Basta Kvarncafé	12

## Minnesplats, slaget vid Gestilren

Bara några kilometer från Kungslena finner du denna minnesplats över slaget vid Gestilren. Slaget stod år 1210 mellan Erik Knutssons och Sverker den yngres trupper. Sverker den yngre stupade i slaget liksom Birger jarls far Magnus Minnisköld och Folke Birgersson av Bjälboätten. Slaget är den första händelse där folkungarna skall ha varit inblandade.

Koordinater 58.196213, 13.825849



## Kungslena, Tidaholm

Minnessten över slaget vid Lena år 1208. Vacker kyrka som omnämns i böckerna om Arn Magnusson. Kungslena marken hålls i september varje år.

Koordinater 58.227676, 13.806006  
<https://kungslena.com> Cesarstugan, café



## Cesarstugan

Restaurang och handelsbod i 1800-talsmiljö, strax utanför Falköping

Koordinater 58.217796, 13.496885  
<https://www.cesarstugan.se>



## Löfwings ateljé

Besök konstnären Göran Löfving och beskåda hans konst och kanske få en pratstund med konstnären själv.

Koordinater 58.293647, 13.591941  
<http://www.lofwings.se/>



## Karlsborgs fästning

Det mäktiga bygget av Karlsborgs fästning på Vanäs udde påbörjades 1819 och avslutades 1909. Fästningen var den största i Europa och avrustades 1928. Besök fästningsmuseet eller bara vandra runt.

Koordinater 58.530239, 14.522666



## Tiveden

Utforska Tivedens nationalpark

Koordinater 58.715983, 14.593097

<https://www.tiveden.se>



## Hjo hamn

Ett sommarbesök i Hjo hamn är aldrig fel. Köpa rökt fisk, äta glass eller fika.

Koordinater 58.302347, 14.291806

<https://www.vastsverige.com/hjo/se-och-gora/hjo-hamn/>



## Qvarnstensgruvan i Lugnås

Spännande och vacker plats där man kan få guidad tur i gruvan.

Koordinater 58.625965, 13.732176

<https://www.qvarnstensgruvan.se/>



## Varnhems klosterkyrka samt Kata gård

Vackra Varnhems klosterkyrka invigdes på 1150-talet. Fina kurviga asfaltvägar leder dit.

Koordinater 58.385345, 13.653170

<https://vastergotlandsmuseum.se/kata-gard-varnhem/hitta-till-kata-gard/>



## Ållebergs segelflygmuseum

Högst upp på Ållerberg ligger museet. Härlig utsikt över falbygden.

Koordinater 58.137660, 13.603390

<https://www.svs-se.org/Segelflygmuseum/>



## Skara domkyrka

Skara domkyrka är en katedral med både en lång och spännande historia och ett rikt gudstjänstliv. Domkyrkan utgör än idag centrum i den medeltida staden Skara, omgiven av flera andra historiska byggnader. Skara stift är Sveriges äldsta. Det var här kristendomen först fick fäste. Bland annat beroende på sitt geografiska läge fick Västergötland tidigt kontakt med missionärer från i första hand England.



Koordinater 58.386457, 13.439978

## Den gyllene spiken, Hunneberg

En av två platser i hela Norden! En geologisk referenspunkt.

Kör in på den gamla vägen upp mot brottet. Parkera när du har en trätrappa till höger om dig. Gå upp för trappan så hittar du den gyllene spiken inslagen i berget.

Koordinater 58.362967, 12.497649

<https://www.platabergensgeopark.se/portfolio/gyllene-spiken/>



## De gamla gruvorna, Västra Tunhem

Ställ dig på parkeringen och du ser gruvorna på motsatta sidan alldeles intill vägen.

<https://www.platabergensgeopark.se/portfolio/vastra-tunhems-gruvor/>

Koordinater 58.308217, 12.404250



## Vittene kulturled

Här hittades Sveriges största forntida guldfynd någonsin!

<https://www.vastsverige.com/visittrollhattanvanersborg/produkter/vittene-kulturled/?site=563>

Koordinater: 58.287869, 12.517356

## F7 gård och flottilmuseum

Öppettider: telefon +46708870016

Koordinater: 58.436310, 12.722754

<http://f7museum.se>



## Spikens Fiskeläge vid Ekens skärgård

Härligt fastställa - skärgårdskänsla vid Vänern

Koordinater: 58.690019, 13.200372

<http://www.spiken.se>




## Läckö slott med Viktoriahuset

Det fantastiska slottet vid Vänern

Koordinater: 58.673877, 13.214315

<https://www.lackoslott.se>



## Djurgårds udde café

Härligt sommarcafé

Koordinater 58.622289, 13.151437

<https://www.vastsverige.com/lackokinnekulle/produkter/cafe-djurgardsudde/>



## Utsiktens kaffestuga, Kinnekulle

Fantastisk utsikt över Väneren.

Koordinater: 58.619508, 13.402773

<https://www.utsiktenskaffestuga.se>



## Vaholms brohus

Det berömda brohuset över Tidan.

Koordinater: 58.587372, 14.000352

<https://www.vastsverige.com/skovde/produkter/vaholms-brohus/>



## Österbergs konditori, Tidän

Ett klassiskt konditori mitt i Tidän. 50-talsandan lever kvar i interiör och exteriör

Koordinater 58.570766, 14.004855

<https://retrovagen.se/index.php?p=osterbergs>





## Fanjunkarns Retro och Café

Här finns loppis, retro och vårt café Lilla Lugnet i Böja, norr om Timmersdala. Lantligt, rofyllt, hembakt, inget stress och fullt av härliga samtal. Ibland har vi teman; friluftsliv, motordag, textil, växter, kvinnoliv, musik. Besök vårt lilla gårdsmuseum. Öppet de flesta söndagar kl 12-16 från påsk till och med september och några höstsöndagar och inför jul. #fanjunkarnsretroochcafé facebook/fanjunkarns retro och cafe. Annika Erickson, Katorp, Torbjörngården 1, 540 17 Timmersdala



Koordinater 58.547977, 13.764202

<https://www.facebook.com/fanjunkarnsretro>

## De okända Hällristningarna i Lysekil

Här har stenhuggarna gjort moderna bilder för eftervärlden.

Koordinater 58.283080, 11.436856

## Klockbergets utsiktsplats, Mollösund

Koordinater 58.073346, 11.474009

<https://destinationmollosund.se>

## Gamla posthuset på Stocken, Orust

Koordinater: 58.151540, 11.415216

<http://www.foreningenstocken.se/Posthuset.htm>



## Kyrkesund

Koordinater 58.015246, 11.515289

<https://www.vastsverige.com/sodrabohuslan/produkter/haron-och-kyrkesund/>



## Skulpturer i Pilane

Pilane är naturens egen konsthall, ett åtta hektar stort kulturlandskap där du rör dig fritt under bar himmel.

Koordinater 58.029330, 11.556524

<https://www.pilane.org>



## Smögens vattentorn, utsikt

Koordinater 58.357609, 11.222865

[https://sv.wikipedia.org/wiki/Smögens\\_vattentorn](https://sv.wikipedia.org/wiki/Smögens_vattentorn)



## Fykan, Ramsvikslandet

Koordinater 58.423405, 11.242619

<https://www.lansstyrelsen.se/vastra-gotaland/besoksmal/naturreservat/ramsvikslandet.html>

## Ingrid Bergmans torg, Fjällbacka

Koordinater 58.597960, 11.281736

## Miniatyrbyn i Timmele

Timmele Miniby i skala 1:10 visar hur Timmele By (Kyrkbyn) kan ha sett ut vid tiden för laga skifte 1880-84.

Koordinater: 57.85348, 13.43852

<https://kulturvagen.se/tag/timmele-hembygdsgard-miniby/>




## Molla Bokskog, Od

Härlig bokskog, passa på att besöka när bladen på boken precis slagit ut.

Koordinater: 57.929594, 13.046794

<https://herrljunga.se/uppleva-och-gora/friluftsliv-natur-bad-och-vandring/naturreservat-och-natura-2000-omraden/molla-bokskog-naturreservat.html>



## Hemma på Källebacka (café)

Mysigt café utanför Marbäck.

<https://www.kallebacka.se>

Koordinater: 57.733762, 13.440553



## Norra Säms Kyrkoruin

Härlig o krokig asfaltsväg till och från ruinen, där det för övrigt är en utmärkt plats för att inta egen fikakorg.

Koordinater: 57.992599, 13.162319

[http://www.kyrkoruiner.se/n\\_sams.php](http://www.kyrkoruiner.se/n_sams.php)



## Åsle Tå, Upplevelsemuseum

Koordinater: 58.178912, 13.686848

<http://www.asleta.se/se/>



## Baktrågen, Blidsberg

I det omväxlande landskapet öster om Blidsbergs samhälle finns intressanta åsformationer och ovanliga växter. Mitt i åsen finns två långsträckta sänkor, dödisgropar, med formen av baktråg. Naturreservatet består av två separata, men närliggande, områden med intressant geologi, sällsynt rik flora och flera fornminnen.



Koordinater: 57.924117, 13.503904

<https://kulturvagen.se/baktragens-naturreservat/>

## Basta Kvarncafé

Vackert beläget café vid Ätran.

Koordinater: 57.929626, 13.493539

<https://bastakvarn.se/BASTAKVARN.html>



---

**God tur önskar vi alla 2021!**